



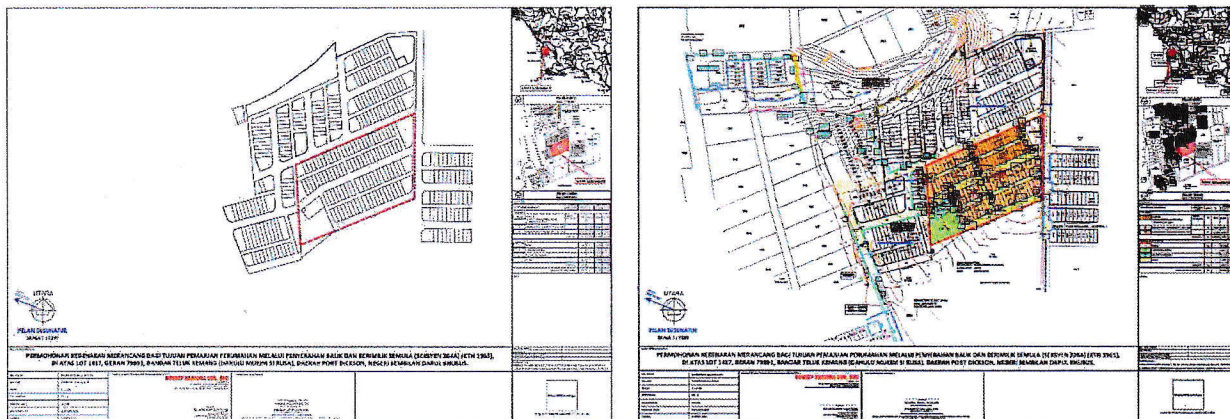
## PANDUAN TEMPLATE SERAGAM 'AUTOCAD' PELAN KEBENARAN MERANCANG (KM) NEGERI SEMBILAN

Panduan ini adalah bertujuan menyeragam keperluan lapisan (*layer*) di dalam pelan 'autocad' pada peringkat serahan pelan perakuan permohonan KM bagi memudahkan kerja-kerja cerapan pangkalan data geospatial oleh pihak GIS9, PLANMalaysia@Negeri Sembilan. Berikut adalah merupakan contoh dan jenis-jenis lapisan (*layer*) yang di perlukan di dalam pelan *autocad*;-

### 1) Jadual Keperluan Lapisan (*Layer*)

Warna (Colour)	Nama Lapisan (Layer Name)	Jenis Garisan (Line Type)	Ketebalan Garisan (Line Weight)
	Sempadan Tapak (Boundary/Border)	Dash/Dash Dot	0.3
	Lot	Line	Default
Bagi lain-lain tambahan lapisan ( <i>layer</i> ) adalah mengikut keperluan pihak perunding.			

### 2) Contoh Keperluan Lapisan (*Layer*)



i. Contoh pengasingan lapisan (*layer*) Lot dan sempadan.

ii. Contoh serahan pelan tambahan lapisan (*layer*) mengikut keperluan perunding.

